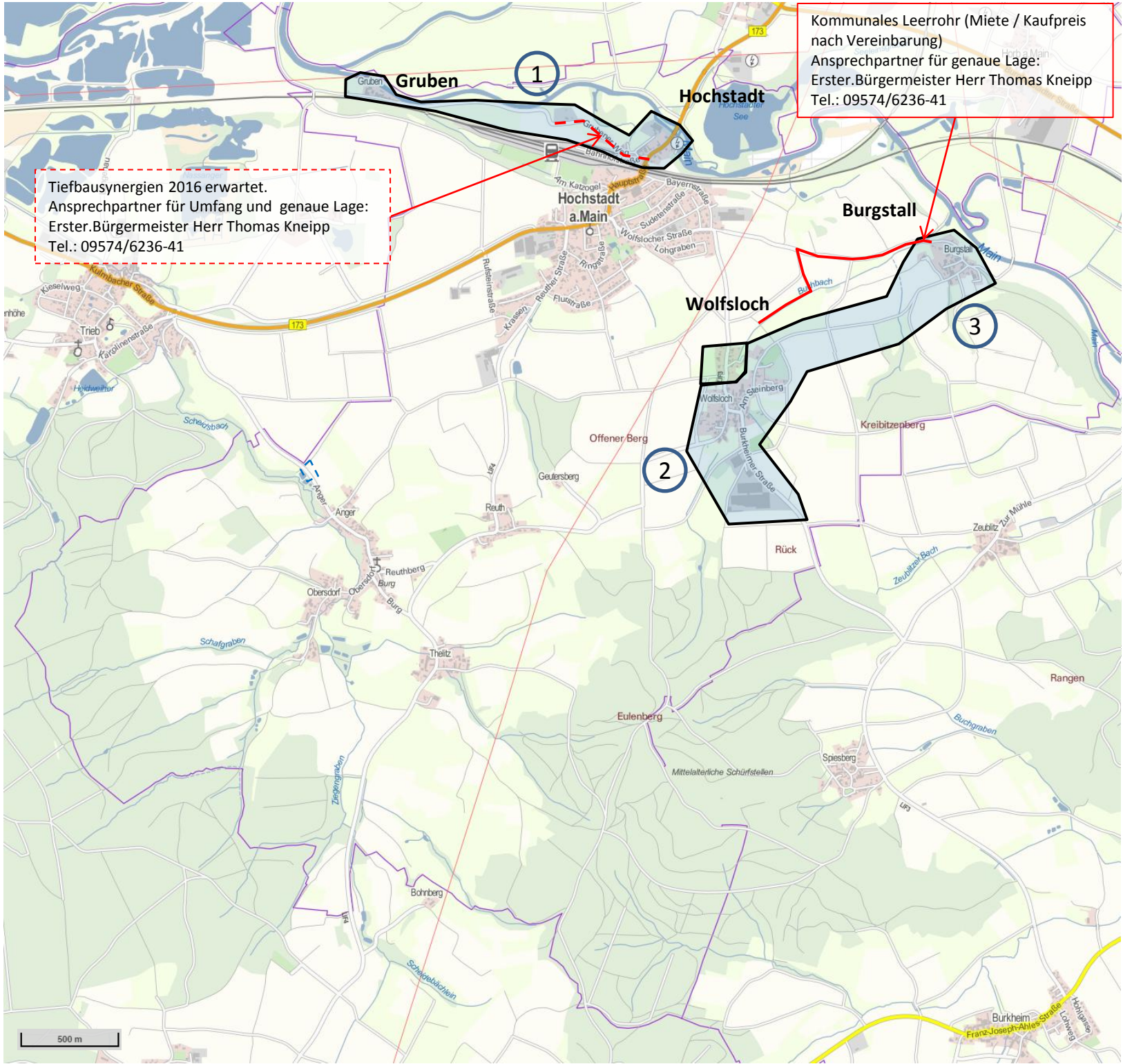


Breitband Hochstadt am Main: Übersichtskarte Erschließungsgebiet

Erschließungsgebiet Auswahlverfahren

Erschließungsgebiet
 Forderung $\geq 30\text{Mbit/s}$
 im Downstream für alle und
 tlw. 50Mbit/s



Tiefbausynergien 2016 erwartet.
 Ansprechpartner für Umfang und genaue Lage:
 Erster.Bürgermeister Herr Thomas Kneipp
 Tel.: 09574/6236-41

Kommunales Leerrohr (Miete / Kaufpreis
 nach Vereinbarung)
 Ansprechpartner für genaue Lage:
 Erster.Bürgermeister Herr Thomas Kneipp
 Tel.: 09574/6236-41

IST-Bandbreiten Down- und Upstream

16 Mbit/s / 1Mbit/s
$\leq 15\text{ Mbit/s} / 1\text{Mbit/s}$

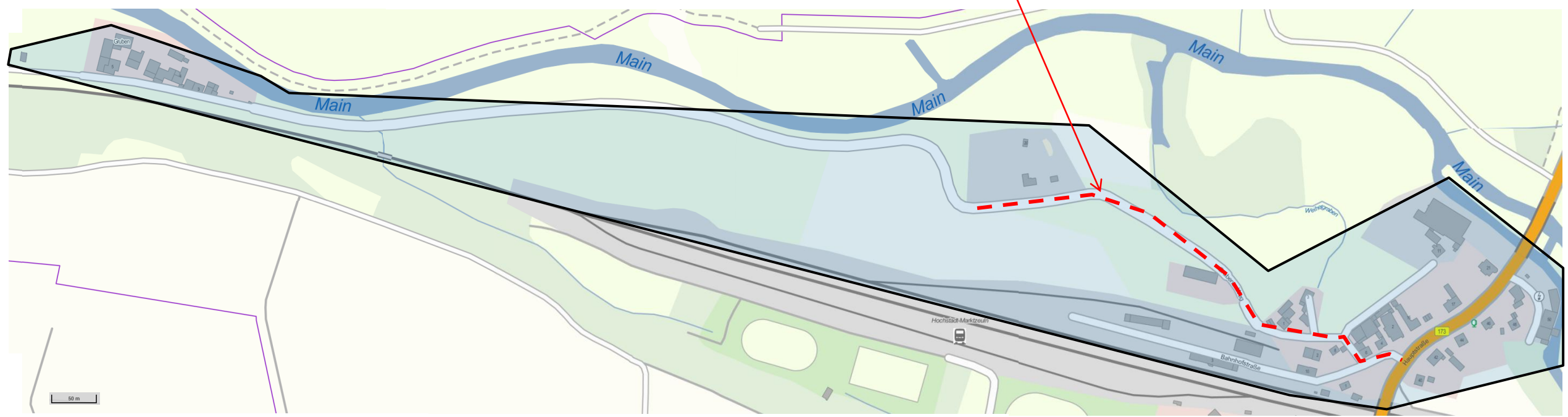
Hinweis: Die Karte dient nur zur Übersicht der Lage des Erschließungsgebietes im Gemeindegebiet (-> nachfolgend Detailkarten 1 - 3)

Quelle Kartenmaterial: <http://www.geoportal.bayern.de/bayernatlas/> ©

Bearbeiter	R NC
Version	Auswahlverfahren
Datum	22.10.2015

Erschließungsgebiet
 Forderung $\geq 30\text{MBit/s}$
 im Downstream für alle und
 tlw. 50MBit/s

Tiefbausynergien 2016 erwartet.
 Ansprechpartner für Umfang und genaue Lage:
 Erster.Bürgermeister Herr Thomas Kneipp
 Tel.: 09574/6236-41



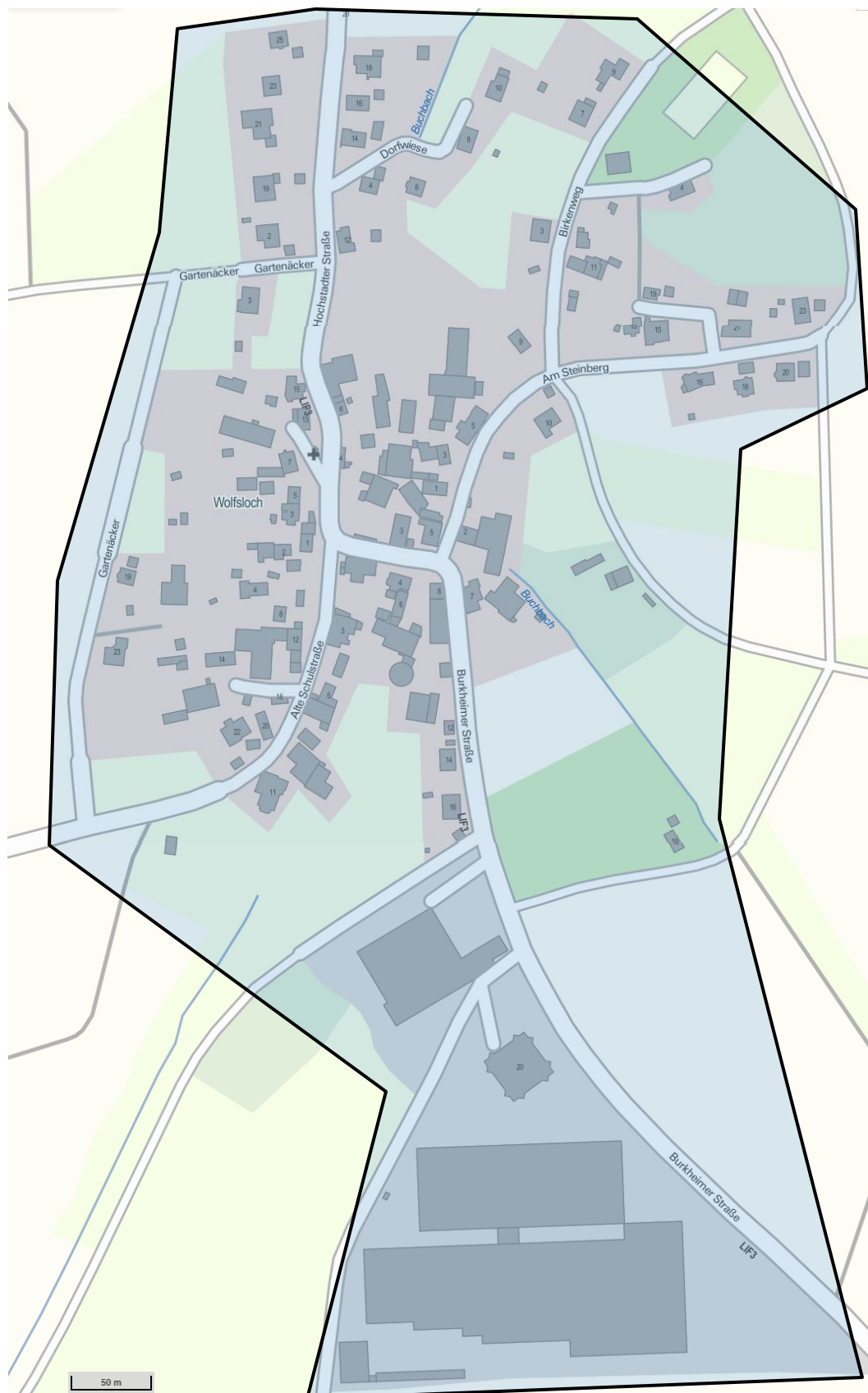
IST-Bandbreiten Down- und Upstream

16 Mbit/s / 1Mbit/s
$\leq 15\text{ Mbit/s} / 1\text{Mbit/s}$

Quelle Kartenmaterial: <http://www.geoportal.bayern.de/bayernatlas/> ©

Bearbeiter	R NC
Version	Auswahlverfahren
Datum	22.10.2015

Erschließungsgebiet
 Forderung $\geq 30\text{MBit/s}$
 im Downstream für alle und
 tlw. 50MBit/s



IST-Bandbreiten Down- und Upstream

16 Mbit/s / 1Mbit/s

≤ 15 Mbit/s / 1Mbit/s

Quelle Kartenmaterial: <http://www.geoportal.bayern.de/bayernatlas/> ©

Bearbeiter	R NC
Version	Auswahlverfahren
Datum	22.10.2015

Erschließungsgebiet
 Forderung $\geq 30\text{MBit/s}$
 im Downstream für alle und
 tlw. 50MBit/s



IST-Bandbreiten Down- und Upstream

16 Mbit/s / 1Mbit/s
$\leq 15\text{ Mbit/s} / 1\text{Mbit/s}$

Quelle Kartenmaterial: <http://www.geoportal.bayern.de/bayernatlas/> ©

Bearbeiter	R NC
Version	Auswahlverfahren
Datum	22.10.2015